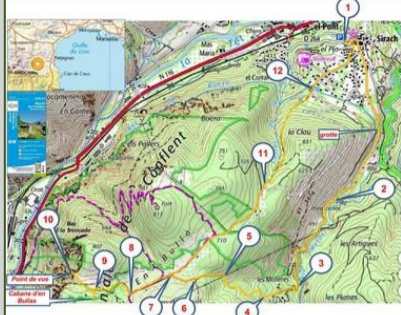


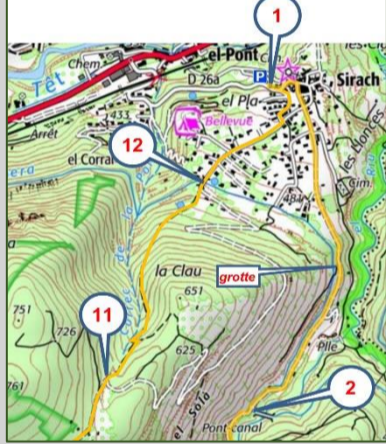
RIA-SIRACH - les MOLLERES - AMBULLAS (plateau)

Durée et montée : 3h00;
330m

Photos: www.wikiloc.com



1 - Point de départ. Depuis l'entrée de Sirach, avec le bâtiment du "Foyer" sur notre droite, nous entrons dans la partie ancienne du village. L'église est sur notre gauche. Nous prenons à droite (rue d'Aragon), puis à droite (rue de la Grotte). Nous allons tout droit, le long de cette rue, qui nous fait sortir du vieux village... La rue devient une piste... Nous passons devant, sur la droite, l'entrée d'une grotte clôturée (zone protégée occupée par des chauves-souris)... Le canal de Bohère descend sur la droite et longe la piste.



2 - Aqueduc du canal, à gauche. Le canal passe sous la piste et traverse la vallée sur la gauche, sur ce beau monument. Nous continuons tout droit, le long de la piste... À un croisement de pistes, nous continuons tout droit... Nous entrons dans une forêt. La vallée se rétrécit.

3 - Bifurcation. Nous prenons à droite. La piste monte en zigzaguant... À une bifurcation, nous continuons tout droit. Nous passons, sur la droite, un transformateur désaffecté et une maison ("Molleres"). La piste devient un sentier.



4 - Le sentier traverse un ancien canal d'irrigation. Le sentier monte ensuite à travers les bois sur une certaine distance... Nous

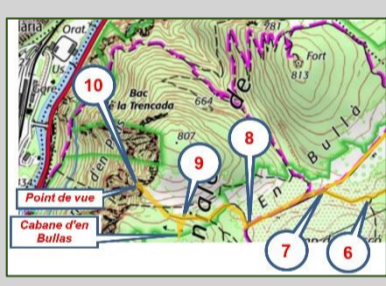
entrons finalement dans une zone semi-ouverte où le sentier monte de façon assez abrupte. (À environ 200 mètres à gauche du sentier, enfouie dans la forêt sans moyen d'accès évident, se trouvent une carrière désaffectée depuis longtemps et les cabanes en pierre associées. On y extrayait autrefois un minerai de manganèse).

5 - Intersection, sentier-piste, à côté d'un grand pylône électrique. Nous allons à gauche, le long de la piste.



6 - Après avoir franchi une barrière, nous entrons dans une zone semi-ouverte. Nous continuons tout droit. Nous rejoignons une autre piste, et nous continuons jusqu'à :

7 - Une intersection de pistes, sur un plateau ouvert (Ambullas). Nous partons à gauche, le long de ce qui est la piste principale à travers le plateau... À une intersection, nous continuons tout droit (le sentier de droite descend vers Villefranche).



8 - Intersection de pistes. Nous prenons à droite (en 2022, il y avait un panneau indiquant "Bergerie")... Notre chemin part sur la gauche... A une intersection, nous prenons à droite, et nous entrons dans un bois.

9 - Intersection, chemin-sentier. Nous allons à gauche. Après une courte distance, nous atteignons la Cabane d'en Bullas (la "bergerie"). Dans cette superbe cabane séculaire en pierres sèches de 9 mètres de long, les bergers logeaient le bétail et fabriquaient le fromage avec le lait des animaux. Nous retournons au point 9.



9 - Intersection, sentier-chemin. Jonction entre la piste et le chemin. Nous allons à gauche... Le chemin devient un sentier et d'autres sentiers apparaissent. Nous suivons le

sentier le plus fréquenté. Ce sentier part sur la droite et monte régulièrement. Nous débouchons dans un paysage semi-ouvert.

10 - Point de vue (avec une barrière de sécurité) au sommet d'une falaise. De là, on a une vue fabuleuse sur Villefranche-de-Conflent et sa gare voisine, et sur la vallée de la Têt, avec des montagnes de tous côtés.

Nous revenons sur nos pas jusqu'au point 7.



7 - Intersection de pistes. Nous continuons tout droit... Là où un autre chemin part sur la gauche, nous continuons tout droit. La piste descend vers :

11 - Un virage serré à droite sur la piste. Nous allons tout droit et nous quittons la piste. Nous tournons immédiatement à droite et nous suivons un sentier qui descend un talus abrupt. Nous suivons ensuite le sentier vers la gauche. Le sentier entre dans la forêt... Nous suivons le sentier qui descend en lacets... Le sentier sort de la forêt et traverse une colline ouverte. Vers le bas de la colline, le sentier devient une piste.



12 - Le canal de Bohère, en bordure de Sirach. Nous continuons tout droit, en empruntant une rue qui traverse Sirach (rue de Bellevue)... Nous approchons du centre du village. Avec, à droite, un lampadaire, nous descendons une rue à gauche (rue Saint-Jean). Cette rue serpente à droite, puis à gauche, et nous ramène au point de départ de ce circuit, près du "Foyer".