

Vernet-les-Bains

Vernet - Fuilla

3½ heures
350m montée


10 - Route (D6). Nous suivons cette route encore (à droite), jusqu'à un pont.



11 - Bifurcation (après le pont). Nous allons à droite, sur un chemin. Le chemin vire à gauche, il monte et il passe par quelques maisons...Le chemin devient une piste.




12 - Carrefour (dolmen en face). Nous allons vers la droite (balisage jaune)...Le sentier monte vers la chapelle St Clément.



13 - Chapelle, rocher à cupules et point de vue sur la vallée de la Rotja...Nous descendons...Nous suivons la piste sur une courte distance.




14 - Bifurcation (piste et sentier). Nous allons vers la gauche, sur le sentier...Nous suivons le balisage jaune vers Vernet-les-Bains, en passant par un ancien centre équestre.



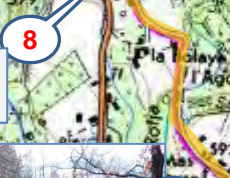
1 - **LE DEPART** (Place République). Nous descendons un escalier en pierre et nous suivons un balisage rouge-et-jaune...Nous traversons la rivière au "Pont Kipling". Nous allons vers la droite, puis vers la gauche (Rue du Temple) et puis vers la droite...Nous montons vers un camping ("Les Cerisiers").




9 - Après quelques mètres sur la route, nous allons vers la droite sur un chemin qui descend vers la rivière...Le chemin vire à gauche ("Ancien Chemin de Villefranche")...Il devient un sentier...Puis il devient un chemin encore...Nous continuons sur ce chemin, la rivière toujours à notre droite. (A gauche : Fulla del Mig et Fulla d'Avall.)



8 - Route (D6). Nous allons vers la droite, sur cette route.



7 - Intersection des pistes (tunnel à gauche). Nous allons tout droit...Nous descendons sur un chemin qui traverse la Rotja et qui nous amène vers Fulla (Fuilla) d'Amunt.




6 - Intersection de pistes. Nous allons vers la gauche. La piste descend en lacets.



5 - Intersection sous des pins. Nous allons vers la droite, sur un sentier. Nous descendons...Route (Vernet-Sahorre). Nous traversons la route et nous suivons la piste en face.



4 - Intersection des pistes. Nous allons vers la gauche.



3 - Intersection du sentier et d'une piste. (Ici nous quittons le balisage rouge-et-jaune.) Nous allons vers la droite et nous suivons la piste.



2 - Entrée du camping (à gauche). Nous allons tout droit sur un sentier qui entre dans une forêt...A une première bifurcation nous allons tout droit...A la deuxième bifurcation nous allons vers la droite (signalisation "Sahorre").

